




MAPA DO CELÓW PROJEKTOWYCH			
Identyfikator Zgłoszenia Pracy Geodezyjnej		WGK.6640.1.3043.2016	
Miejscowość		Piła	
Jednostka ewidencyjna	Identyfikator	301901_1	
	Nazwa	Piła - miasto	
Obręb ewidencyjny	Identyfikator	0008	
	Nazwa	Piła 08	
Oznaczenie działki (obręb 0001)		51/13, 442, 456, 458	
Skala mapy		1 : 500	
Godło sekcji mapy zasadniczej		6.194.10.09.3.1 6.194.10.09.3.3	
Nazwa układu współrzędnych	prostokątnych płaskich	PUWP PL-2000/18	
	wysokości	Kronsztadt86	
Oznaczenie i informacje o służebnościach gruntowych mających wpływ na zagospodarowanie gruntów zlokalizowanych w granicach projektowanej inwestycji		Nie badano	
Oznaczenie granic obszaru, który był przedmiotem aktualizacji			
Data wykonania aktualizacji		25.10.2016r.	
Dodatkowe uwagi		Nie wyklucza się istnienia podziemnych urządzeń sieci uzbrojenia terenu, które nie były przedmiotem inwentaryzacji we wcześniejszym okresie czasu, a także budowli podziemnych i infrastruktury z nimi związanych.	
<div><div>Firma Geodezyjna SATTEL GEO Polska, Robert Słipko &amp; Szymon Sieg s.c. Aleja Poznańska 139, 64-920 Piła NIP: 764-266-86-02, REGON: 360903855 www.geodezjapiła.pl @biuro@sattelgeo.pl</div></div>			
Nazwa / imię i nazwisko wykonawcy			
<div><div>mgr inż. Szymon Sieg geodeta +46 505 092 139 s.sieg@sattelgeo.pl Robert Słipko &amp; Szymon Sieg s.c.</div></div>		<div><div>inż. Robert Słipko geodeta uprawnień nr 22300 +46 505 092 139 r.slipko@sattelgeo.pl Robert Słipko &amp; Szymon Sieg s.c.</div></div>	
Data i podpis osoby reprezentującej wykonawcę		Imię i nazwisko, numer uprawnień oraz data i podpis geodety uprawnionego, który opracował mapę	

Poświadczam, że niniejszy dokument jest wynikiem prac geodezyjnych i kartograficznych, których rezultaty zawiera operat techniczny wpisany do ewidencji materiałów państwowego zasobu geodezyjnego i kartograficznego.

ST. ROSTA PIŁSKI

P. 3010, 2016, 3092


(Identyfikator ewidencyjny, materiału zasobu - operatu technicznego)

2016 - 12 - 05

(Data wpisania operatu technicznego do ewidencji materiałów zasobu)

(Imię, nazwisko i podpis osoby reprezentującej organ)

Małgorzata Mrugałska  
Inżynier w Państwowym Zbiorze  
Dokumentacji Geodezyjnej i Kartograficznej

		Biuro Rzeczoznawstwa i Ekonomii Energetyki CODEX Sądowski i Wspólnicy Spółka Jawna 63-000 Środa Wlkp., ul. Stachury 9 tel.: +48 61 622 91 20 fax: +48 61 622 91 21 sadowski@codex.pl www.codex.pl	
Budowa punktu selektywnego zbierania odpadów komunalnych wraz z niezbędną infrastrukturą dla Miasta Piła		Stadium dokumentacji	
Tytuł dokumentu		Projekt budowlany	
Plan zagospodarowania terenu		15-01, str. 14	
Projektował:	mgr inż. Robert Ochowiak	Instalacje sanitarne	WK2/0338/PWOS/10
Sprawił:			
		1:500	
		Instalacje sanitarne	
		Data: grudzień 2016	